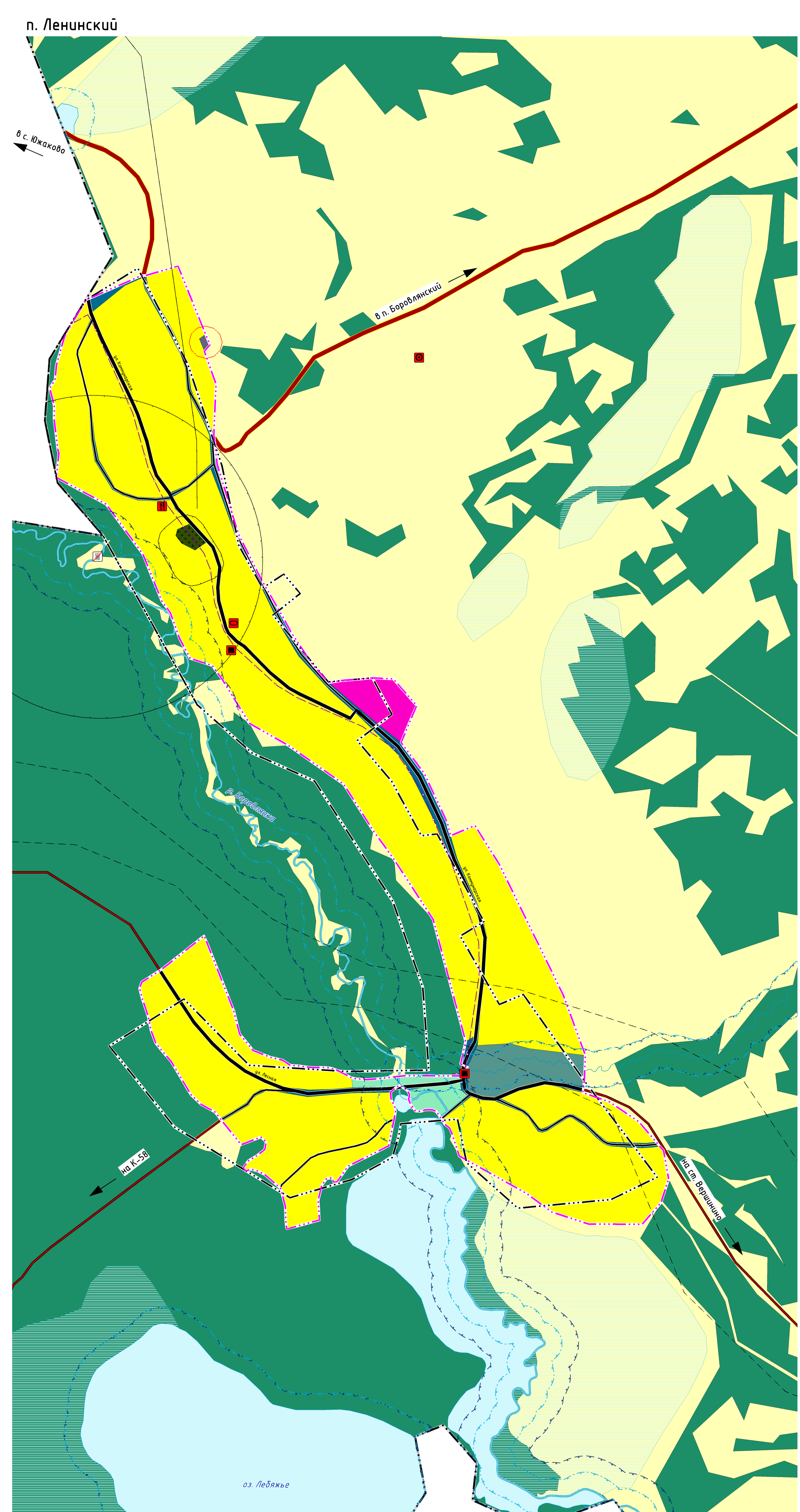
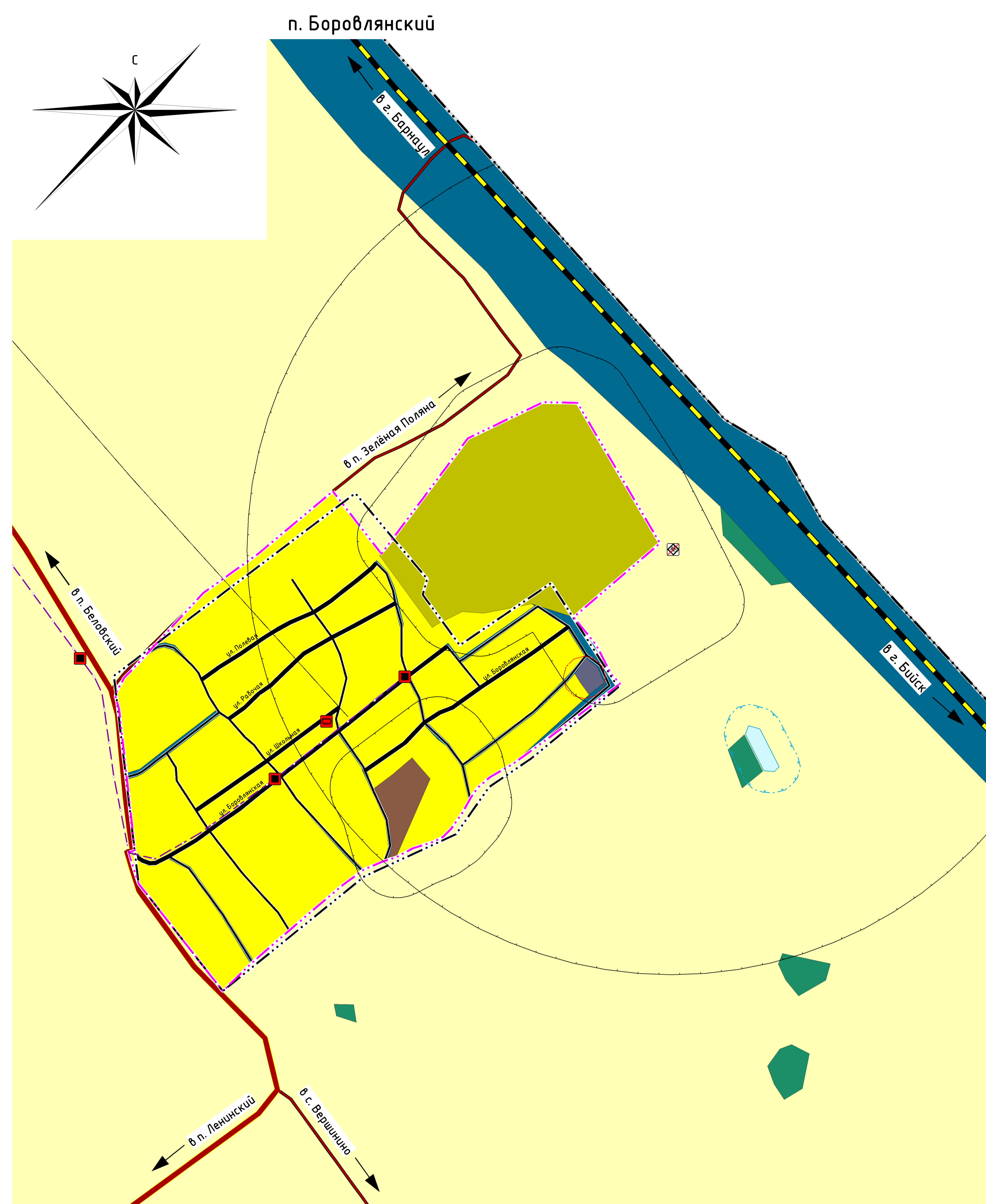


ГЕНЕРАЛЬНЫЙ ПЛАН

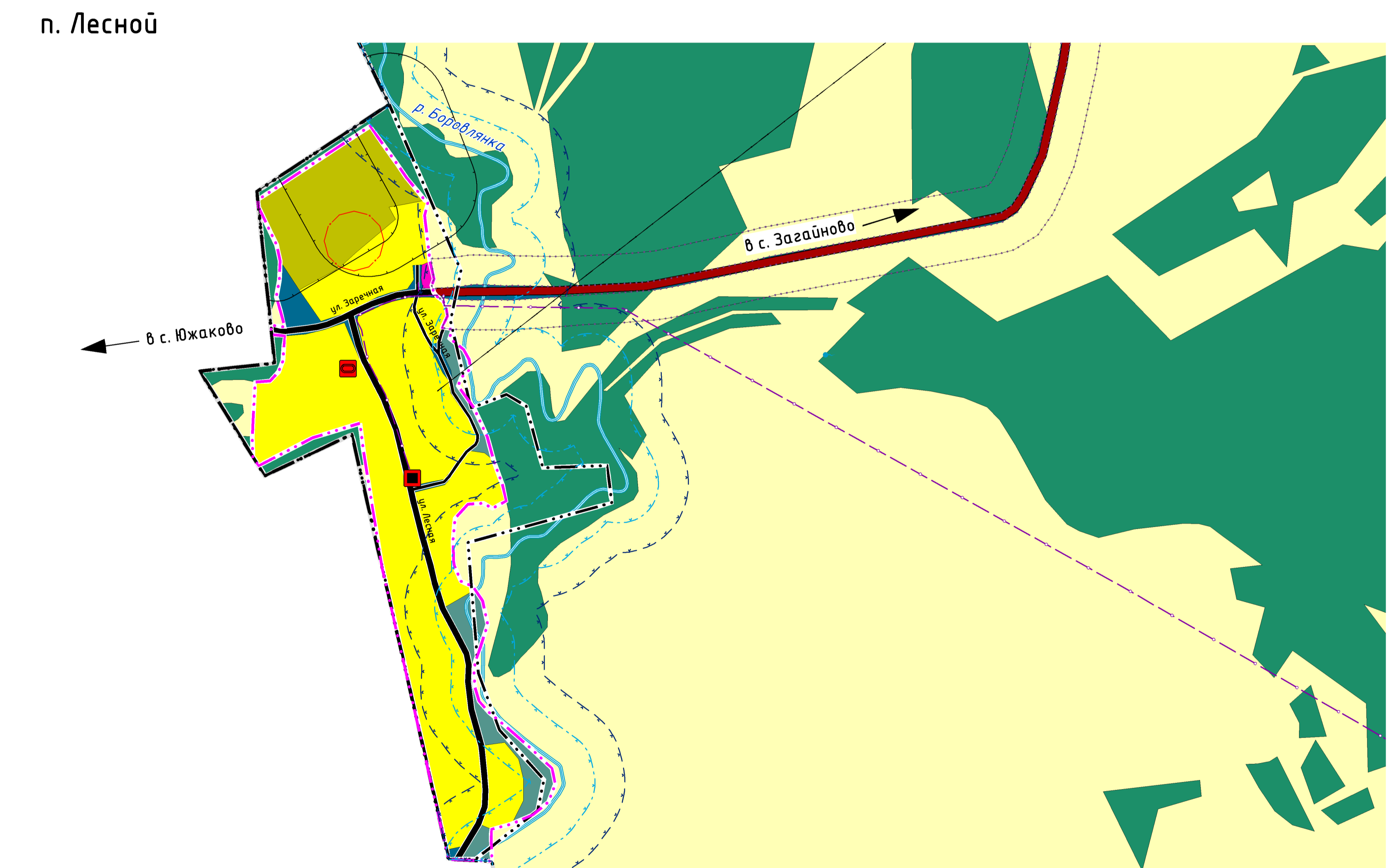
МУНИЦИПАЛЬНОГО ОБРАЗОВАНИЯ БЕЛОВСКИЙ СЕЛЬСОВЕТ ТРОИЦКОГО РАЙОНА АЛТАЙСКОГО КРАЯ

КАРТА ФУНКЦИОНАЛЬНЫХ ЗОН П. БОРОВЛЯНСКИЙ, П. ЛЕСНОЙ И П. ЛЕНИНСКИЙ.
КАРТА ПЛАНИРУЕМОГО РАЗМЕЩЕНИЯ ОБЪЕКТОВ МЕСТНОГО ЗНАЧЕНИЯ П. БОРОВЛЯНСКИЙ, П. ЛЕСНОЙ И П. ЛЕНИНСКИЙ.
М 1:5 000



ПАРАМЕТРЫ ФУНКЦИОНАЛЬНЫХ ЗОН П. БОРОВЛЯНСКИЙ БЕЛОВСКОГО СЕЛЬСОВЕТА ТРОИЦКОГО РАЙОНА АЛТАЙСКОГО КРАЯ

Функциональные зоны и их параметры	Условные обозначения	Наименование объекта	Местоположение объекта	Параметры объекта	Значение объекта
Жилые зоны (801,23 га)	Физкультурно-спортивные сооружения	Спортивная площадка	п. Боровлянский	0,3 га	Местного значения сельского поселения



ПАРАМЕТРЫ ФУНКЦИОНАЛЬНЫХ ЗОН П. ЛЕСНОЙ БЕЛОВСКОГО СЕЛЬСОВЕТА ТРОИЦКОГО РАЙОНА АЛТАЙСКОГО КРАЯ

Функциональные зоны и их параметры	Условные обозначения	Наименование объекта	Местоположение объекта	Параметры объекта	Значение объекта
Жилые зоны (801,23 га)	Физкультурно-спортивные сооружения	Спортивная площадка	п. Лесной	0,3 га	Местного значения сельского поселения

ПАРАМЕТРЫ ФУНКЦИОНАЛЬНЫХ ЗОН П. ЛЕНИНСКИЙ БЕЛОВСКОГО СЕЛЬСОВЕТА ТРОИЦКОГО РАЙОНА АЛТАЙСКОГО КРАЯ

Функциональные зоны и их параметры	Условные обозначения	Наименование объекта	Местоположение объекта	Параметры объекта	Значение объекта
Жилые зоны (801,23 га)	Физкультурно-спортивные сооружения	Спортивная площадка	п. Ленинский	1,5 га	Местного значения сельского поселения
	Объекты торговли, общественного питания	Магазин	п. Ленинский	36,2 кв. м торг. площади	Местного значения сельского поселения

УСЛОВНЫЕ ОБОЗНАЧЕНИЯ:

рекон.	план.	сущ.	Наименование объекта	рекон.	план.	сущ.	Наименование объекта	рекон.	план.	сущ.	Наименование объекта	рекон.	план.	сущ.	Наименование объекта
<p>ТЕРРИТОРИАЛЬНЫЕ ГРАНИЦЫ</p> <p>Граница сельского поселения</p> <p>Граница населенного пункта</p> <p>ОБЪЕКТЫ ТРАНСПОРТНОЙ ИНФРАСТРУКТУРЫ</p> <p>Объекты федерального значения</p> <p>Железнодорожные пути</p> <p>Объекты регионального значения</p> <p>Автомобильная дорога общего пользования регионального или межмуниципального значения</p> <p>Объекты местного значения</p> <p>Автомобильная дорога общего пользования местного значения</p> <p>Главная улица</p> <p>Улица в жилой застройке</p> <p>Хозяйственный проезд</p> <p>Посадочная площадка</p> <p>ПРИРОДНЫЕ ОБЪЕКТЫ</p> <p>Поверхностные водные объекты</p> <p>Водоотвод</p> <p>Природный выход подземных вод</p>															
<p>ФУНКЦИОНАЛЬНЫЕ ЗОНЫ</p> <p>Жилые зоны, в т.ч.:</p> <ul style="list-style-type: none"> зона застройки индивидуальными жилыми домами Общественно-деловые зоны Производственная зона; зона инженерной и транспортной инфраструктуры, в т.ч.: зона инженерной инфраструктуры зона транспортной инфраструктуры производственная зона Зоны рекреационного назначения, в т.ч.: зона лесов Зоны специального назначения, в т.ч.: зона клубов Зоны сельскохозяйственного использования, в т.ч.: зона сельскохозяйственных угодий производственная зона сельскохозяйственных предприятий Иные зоны <p>ЗОНЫ С ОСОБЫМИ УСЛОВИЯМИ ИСПОЛЬЗОВАНИЯ ТЕРРИТОРИИ</p> <ul style="list-style-type: none"> Прибрежная полоса Первый пояс зоны санитарной охраны источника водоснабжения Водооградная зона Береговая полоса Прибрежная защитная зона Санитарно-защитная зона Защитная зона объекта культурного наследия Охранная зона объекта культурного наследия 															
<p>ОБЪЕКТЫ СОЦИАЛЬНОЙ ИНФРАСТРУКТУРЫ</p> <p>Объекты местного значения</p> <p>Лечебно-профилактическая медицинская организация, оказывающая медицинскую помощь в амбулаторных условиях и (или) в условиях дневного стационара</p> <p>Обособленные спортивные подразделения медицинской организации, оказывающей первичную медико-санитарную помощь</p> <p>Дошкольная образовательная организация</p> <p>Общественная образовательная организация</p> <p>Спортивные сооружения</p> <p>Объект культурно-просветительского назначения</p> <p>Объект торговли, общественного питания</p> <p>Непроизводственные объекты коммунально-бытового обслуживания и предоставления персональных услуг</p> <p>Парк культуры и отдыха</p> <p>ПРЕДПРИЯТИЯ ПРОМЫШЛЕННОСТИ, СЕЛЬСКОГО И ЛЕСНОГО ХОЗЯЙСТВА</p> <p>Объекты местного значения</p> <p>Предприятие растениеводства</p> <p>Предприятие по разведению молочного крупного рогатого скота, производству сырого молока</p>															
<p>ОБЪЕКТЫ ТРУБОПРОВОДНОГО ТРАНСПОРТА, ИНЖЕНЕРНОЙ ИНФРАСТРУКТУРЫ И СВЯЗИ</p> <p>Объекты регионального значения</p> <p>Газопровод распределительный</p> <p>Объекты местного значения</p> <p>Связьные</p> <p>Водопольная вышка</p> <p>Водопровод</p> <p>Очистные сооружения (КОС)</p> <p>Линия рефурбации газа</p> <p>Газопровод распределительный (низкого давления)</p> <p>Линия электропередачи</p>															
<p>ОБЪЕКТЫ УТИЛИЗАЦИИ И ПЕРЕРАБОТКИ ОТХОДОВ ПРОИЗВОДСТВА И ПОТРЕБЛЕНИЯ</p> <p>Объекты регионального значения</p> <p>Объект утилизации, учета/очистки биологических отходов</p> <p>Объекты местного значения</p> <p>Объект размещения отходов</p>															